

# ZMĚNA Č. 3 ÚZEMNÍHO PLÁNU ČACHROV

KOORDINAČNÍ VÝKRES  
LIST Č. 1

LEGENDA:

OZNAČENÍ A SPECIFIKACE DÍLČÍCH ZMĚN

**Z3/XY** OZNAČENÍ DÍLČÍ ZMĚNY

NÁVRH

 HRANICE ZASTAVĚNÉHO  
ÚZEMÍ

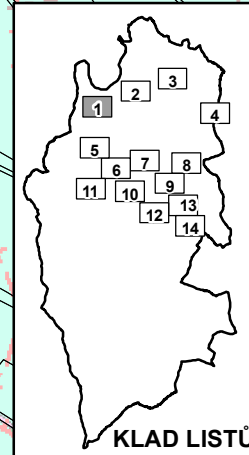
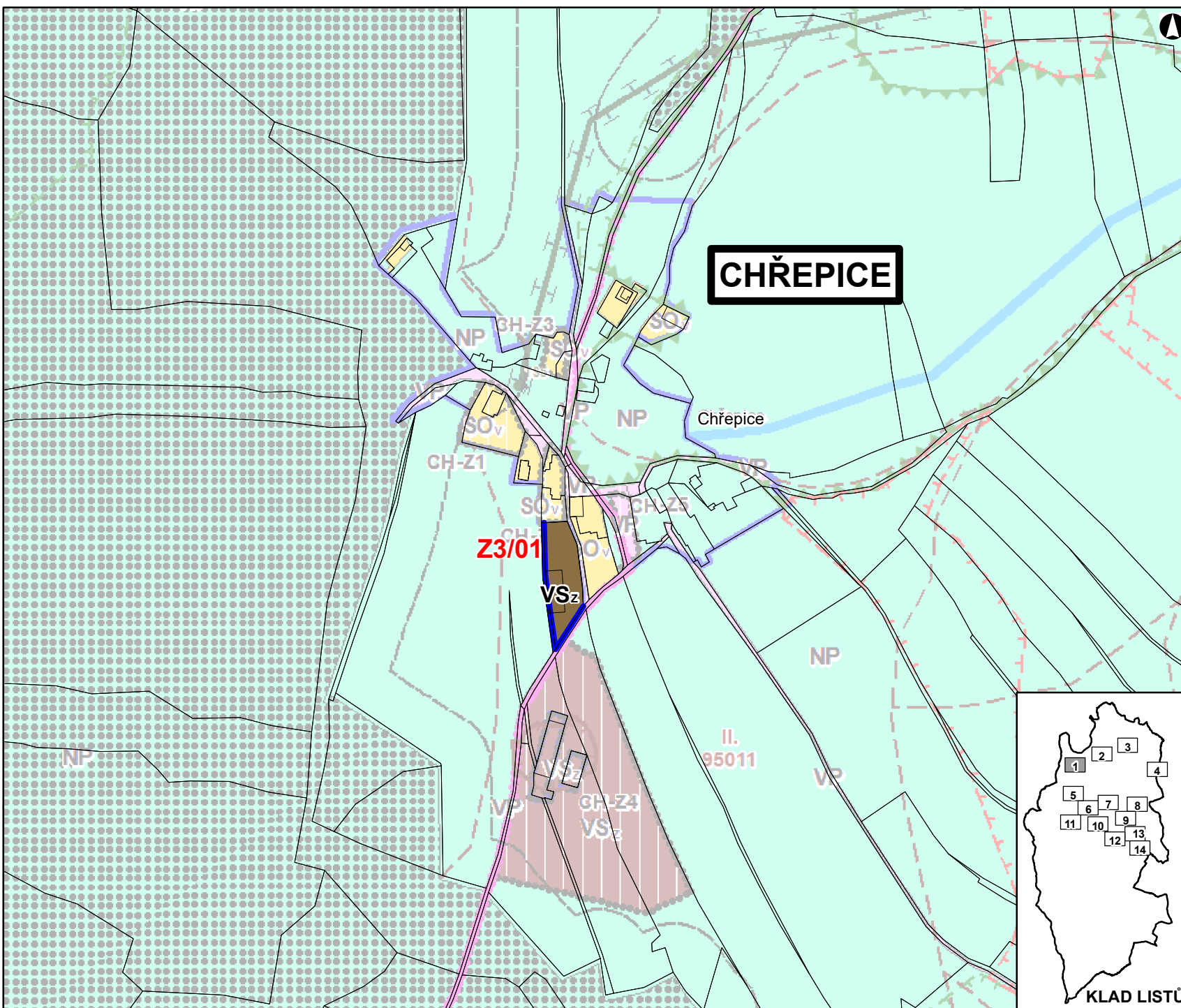
PLOCHY S ROZDÍLNÝM ZPŮSOBEM VYUŽITÍ

STABILIZOVANÉ  
PLOCHY

NÁVRH

 **VS<sub>z</sub>**  PLOCHY VÝROBY A SKLADOVÁNÍ  
ZEMĚLŠKÁ VÝROBA - **VS<sub>z</sub>**

Podkladem koordinčního výkresu Změny č. 3 ÚP Čachrov  
je koordinční výkres Úplného znění ÚP Čachrov  
po vydání Změny č. 1 a 2.



DATUM SRPEN 2020

MĚŘÍTKO 1 : 5 000

# ZMĚNA Č. 3 ÚZEMNÍHO PLÁNU ČACHROV

## KOORDINAČNÍ VÝKRES LIST Č. 2

LEGENDA:

### OZNAČENÍ A SPECIFIKACE DÍLČÍCH ZMĚN

**Z3/XY** OZNAČENÍ DÍLČÍ ZMĚNY

NÁVRH  
 HRANICE ZASTAVITELNÝCH PLOCH

### PLOCHY S ROZDÍLNÝM ZPŮSOBEM VYUŽITÍ



STABILIZOVANÉ PLOCHY      NÁVRH

  PLOCHY SMÍŠENÉ OBYTNÉ VENKOVSKÉ - **SO<sub>v</sub>**

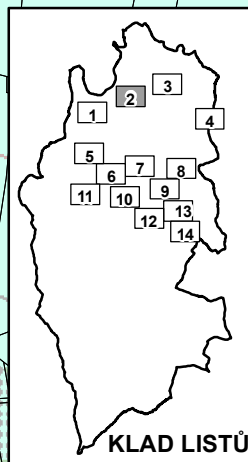
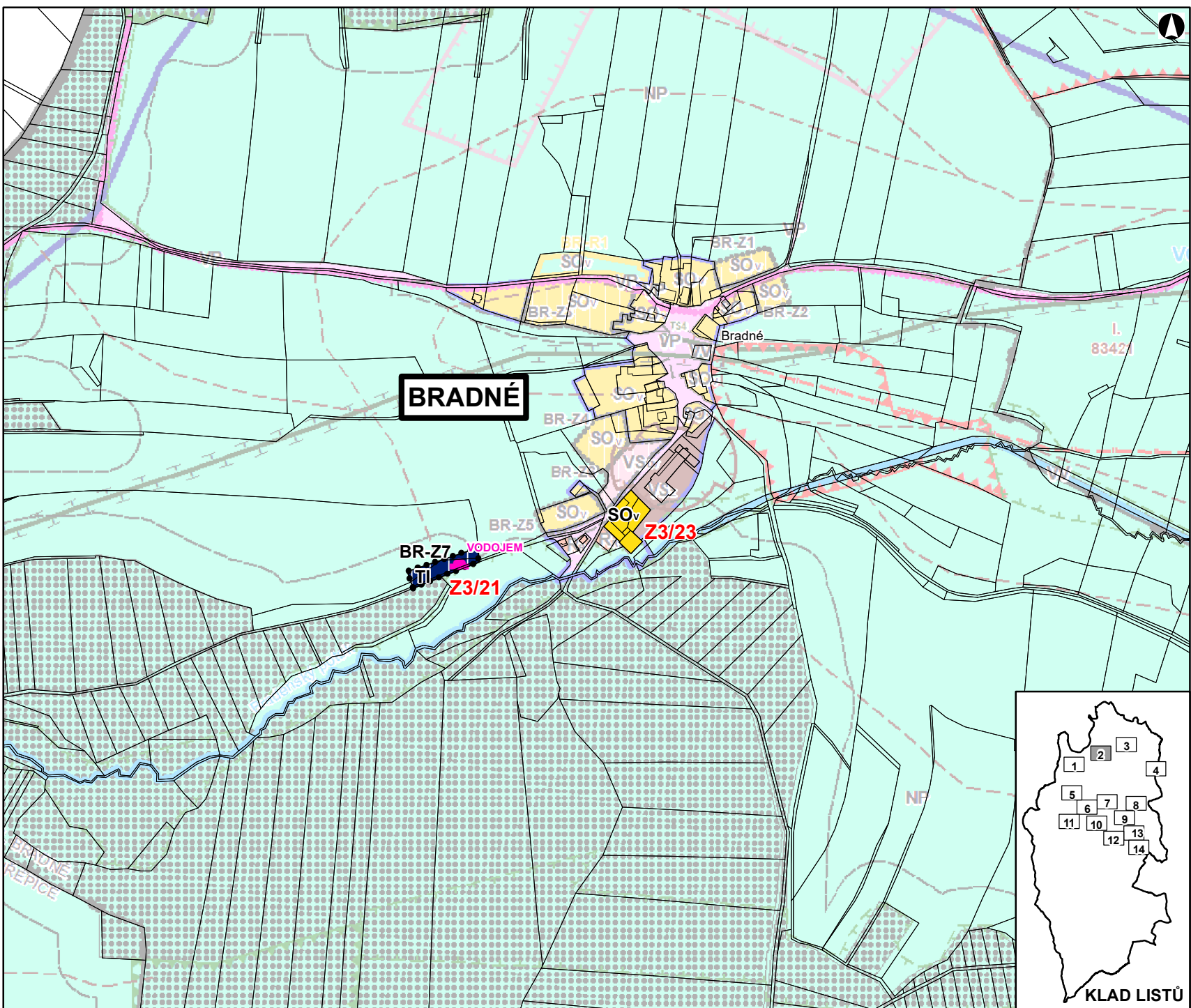
  PLOCHY TECHNICKÉ INFRASTRUKTURY - **TI**

### DOPRAVNÍ A TECHNICKÁ INFRASTRUKTURA

NÁVRH      NÁVRH RUŠENÝ

  VODOJEM

Podkladem koordinčního výkresu Změny č. 3 ÚP Čachrov je koordinční výkres Úplného znění ÚP Čachrov po vydání Změny č. 1 a 2.



DATUM      SRPEN 2020  
 MĚŘÍTKO    1 : 5 000

KLAD LISTŮ

# ZMĚNA Č. 3 ÚZEMNÍHO PLÁNU ČACHROV

KOORDINAČNÍ VÝKRES  
LIST Č. 3

LEGENDA:

**OZNAČENÍ A SPECIFIKACE DÍLČÍCH ZMĚN**

**Z3/XY** OZNAČENÍ DÍLČÍ ZMĚNY

NÁVRH  
**X-P1** HRANICE PLOCH PŘESTAVBY

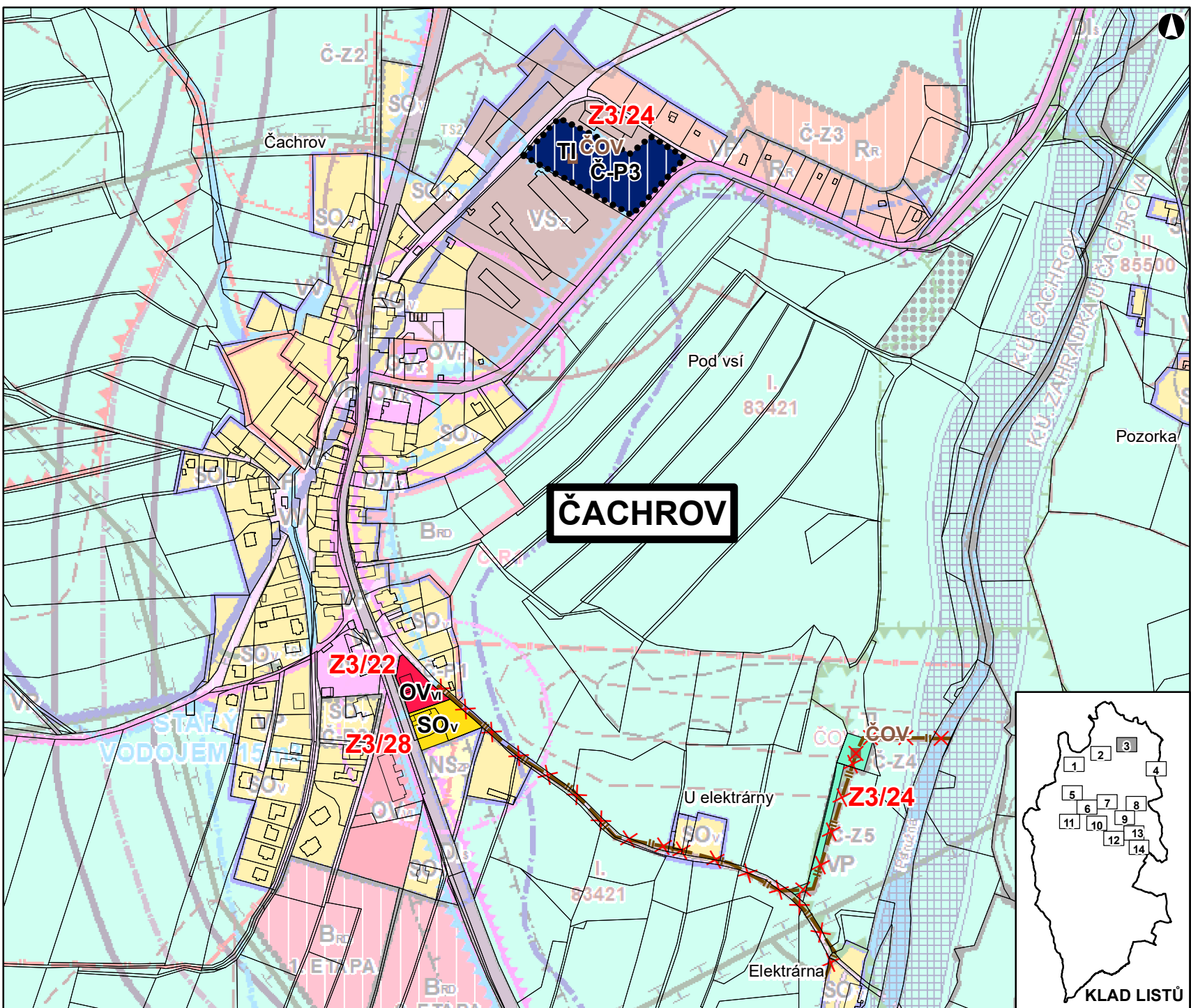
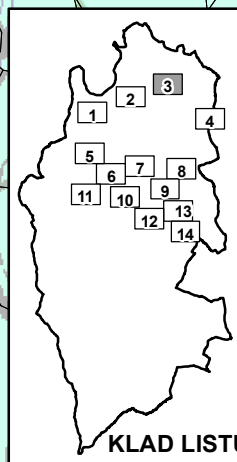
**PLOCHY S ROZDÍLNÝM ZPŮSOBEM VYUŽITÍ**

STABILIZOVANÉ PLOCHY	NÁVRH	
<b>SO<sub>v</sub></b>		PLOCHY SMÍŠENÉ OBYTNÉ VENKOVSKÉ - <b>SO<sub>v</sub></b>
<b>OV<sub>v</sub></b>		PLOCHY OBČANSKÉHO VYBAVENÍ VEŘEJNÁ INFRASTRUKTURA - <b>OV<sub>v</sub></b>
		PLOCHY TECHNICKÉ INFRASTRUKTURY - <b>TI</b>
<b>NP</b>		PLOCHY NEZASTAVĚNÉHO ÚZEMÍ PŘÍRODNÍ - <b>NP</b>

**DOPRAVNÍ A TECHNICKÁ INFRASTRUKTURA**

NÁVRH	NÁVRH RUŠENÝ	
		ÚČELOVÉ KOMUNIKACE
		ČIŠTÍRNA ODPADNÍCH VOD
		KANALIZACE

Podkladem koordinačního výkresu Změny č. 3 ÚP Čachrov je koordinační výkres Úplného znění ÚP Čachrov po vydání Změny č. 1 a 2.






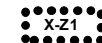
# ZMĚNA Č. 3 ÚZEMNÍHO PLÁNU ČACHROV

## KOORDINAČNÍ VÝKRES LIST Č. 4

LEGENDA:

OZNAČENÍ A SPECIFIKACE DÍLČÍCH ZMĚN

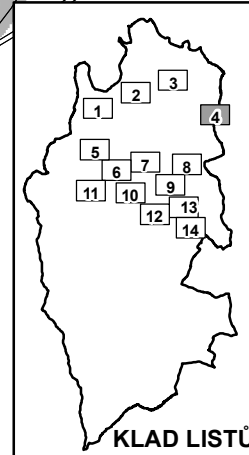
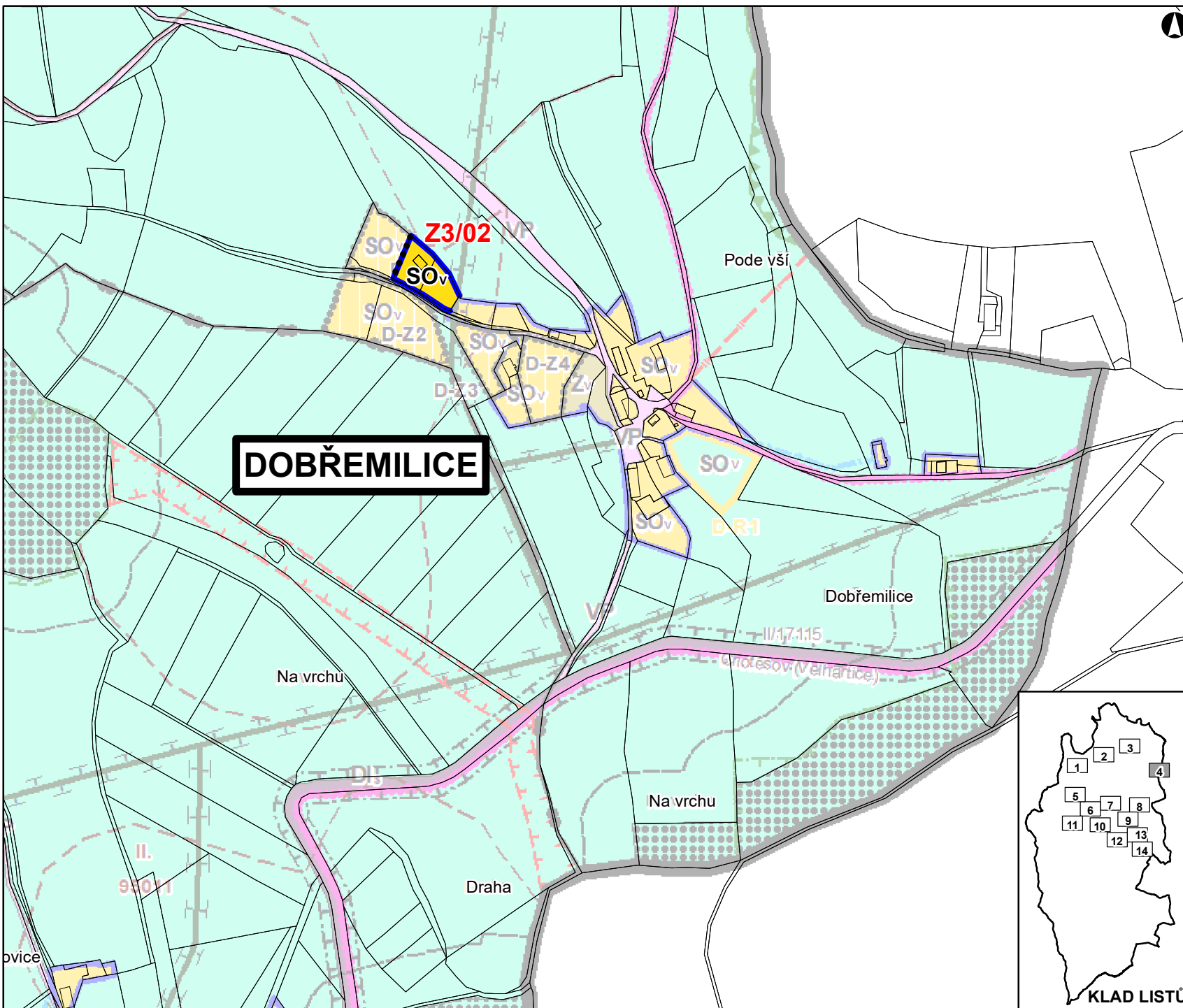
**Z3/XY** OZNAČENÍ DÍLČÍ ZMĚNY

**NÁVRH**  
 HRANICE ZASTAVĚNÉHO ÚZEMÍ  
 X-Z1 HRANICE ZASTAVITELNÝCH PLOCH

PLOCHY S ROZDÍLNÝM ZPŮSOBEM VYUŽITÍ

**STABILIZOVANÉ PLOCHY** **NÁVRH**  
 SO<sub>v</sub>  PLOCHY SMÍŠENÉ OBYTNÉ VENKOVSKÉ - SO<sub>v</sub>

Podkladem koordinčního výkresu Změny č. 3 ÚP Čachrov je koordinční výkres Úplného znění ÚP Čachrov po vydání Změny č. 1 a 2.



**KLAD LISTŮ**

DATUM SRPEN 2020

MĚŘÍTKO 1 : 5 000


# ZMĚNA Č. 3 ÚZEMNÍHO PLÁNU ČACHROV

KOORDINAČNÍ VÝKRES  
LIST Č. 5

LEGENDA:

OZNAČENÍ A SPECIFIKACE DÍLČÍCH ZMĚN

**Z3/XY** OZNAČENÍ DÍLČÍ ZMĚNY

NÁVRH  
 **X-Z1** HRANICE ZASTAVITELNÝCH PLOCH

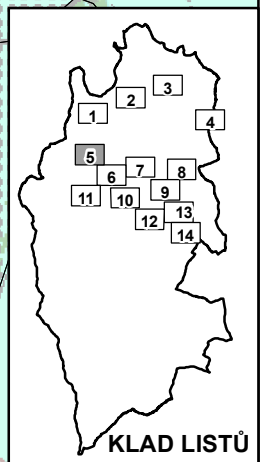
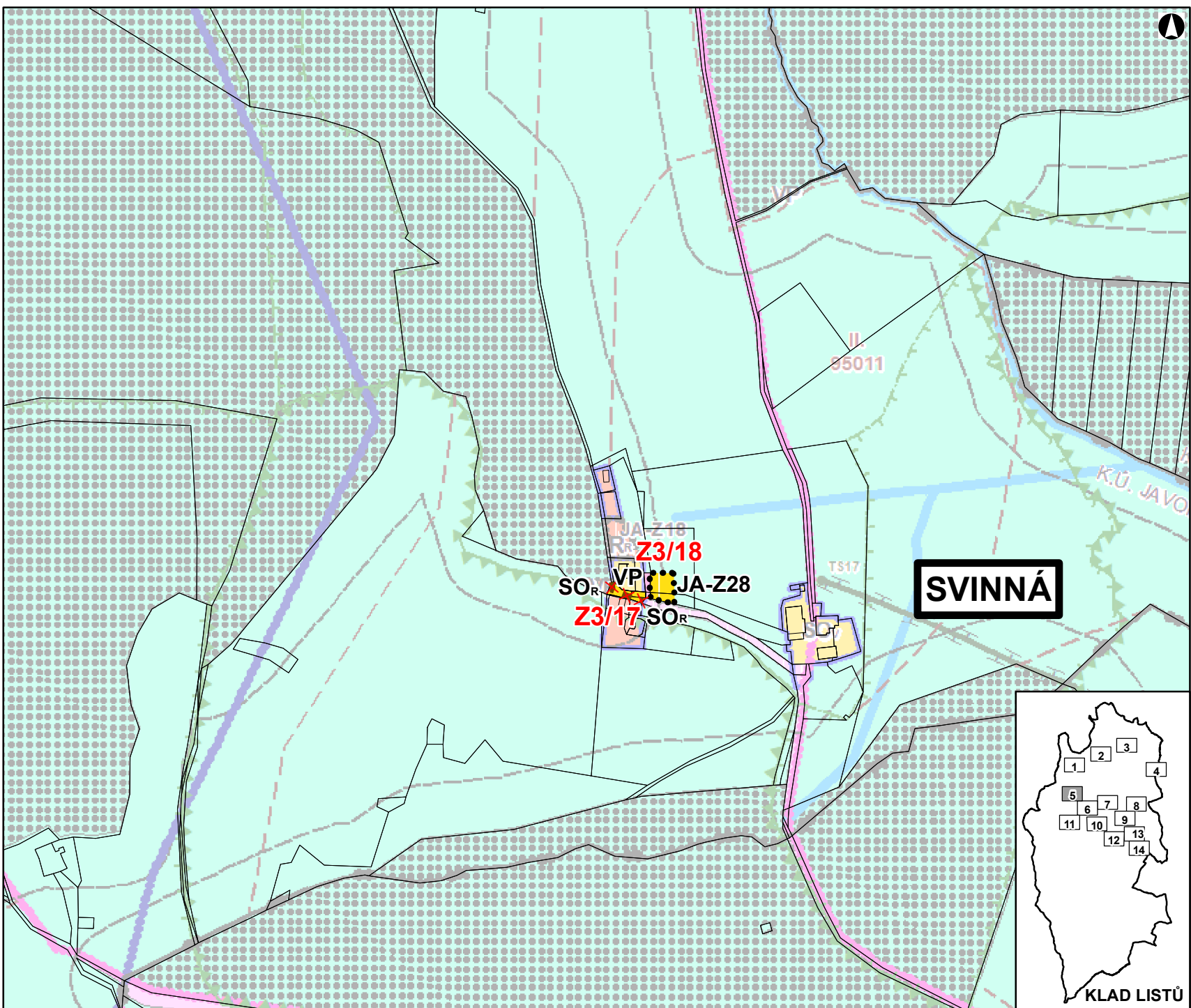
PLOCHY S ROZDÍLNÝM ZPŮSOBEM VYUŽITÍ

STABILIZOVANÁ PLOCHA      NÁVRH  
 **SO<sub>R</sub>**       **SO<sub>R</sub>** PLOCHY SMÍŠENÉ OBYTNÉ REKREAČNÍ - **SO<sub>R</sub>**  
 **VP**       PLOCHY VEŘEJNÝCH PROSTRANSTVÍ

DOPRAVNÍ A TECHNICKÁ INFRASTRUKTURA

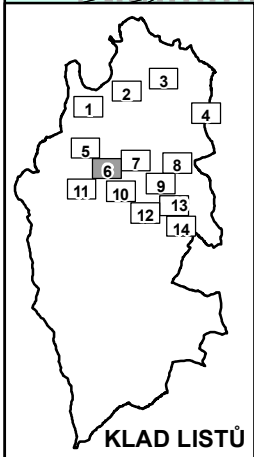
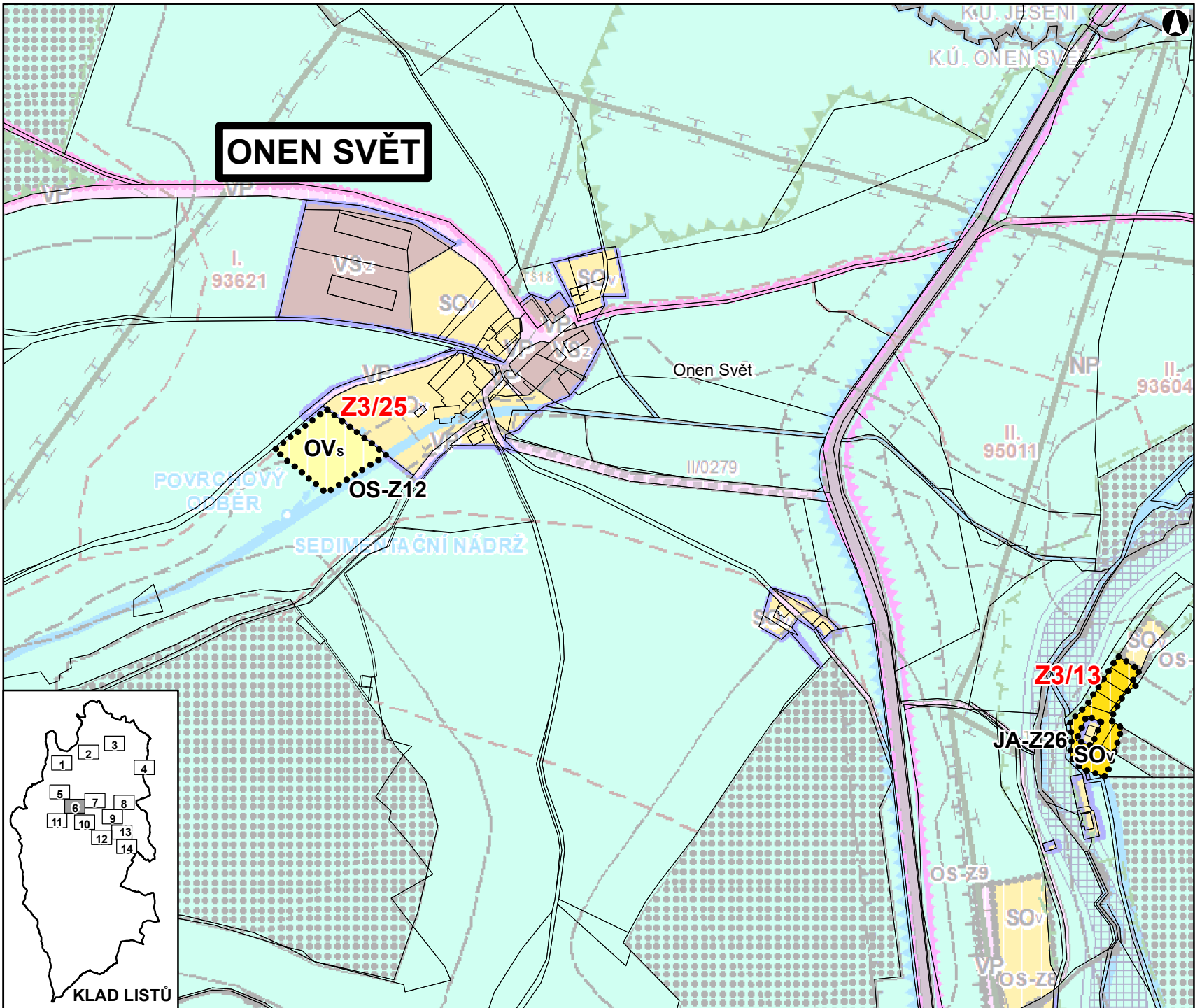
NÁVRH      NÁVRH RUŠENÝ  
       ÚČELOVÉ KOMUNIKACE

Podkladem koordinčního výkresu Změny č. 3 ÚP Čachrov je koordinční výkres Úplného znění ÚP Čachrov po vydání Změny č. 1 a 2.



DATUM      SRPEN 2020  
 MĚŘÍTKO      1 : 5 000

KLAD LISTŮ



# ZMĚNA Č. 3 ÚZEMNÍHO PLÁNU ČACHROV

KOORDINAČNÍ VÝKRES  
LIST Č. 6

LEGENDA:

OZNAČENÍ A SPECIFIKACE DÍLČÍCH ZMĚN

**Z3/XY** OZNAČENÍ DÍLČÍ ZMĚNY

NÁVRH  
 HRANICE ZASTAVITELNÝCH PLOCH

PLOCHY S ROZDÍLNÝM ZPŮSOBEM VYUŽITÍ

STABILIZOVANÉ PLOCHY	NÁVRH	POPIS
		PLOCHY SMÍŠENÉ OBYTNÉ VENKOVSKÉ - <b>SO<sub>v</sub></b>
		PLOCHY OBČANSKÉHO VYBAVENÍ TĚLOVÝCHOVNÁ A SPORTOVNÍ ZÁŘÍZENÍ - <b>OV<sub>s</sub></b>

Podkladem koordinčního výkresu Změny č. 3 ÚP Čachrov je koordinční výkres Úplného znění ÚP Čachrov po vydání Změny č. 1 a 2.

DATUM SRPEN 2020  
MĚŘÍTKO 1 : 5 000

# ZMĚNA Č. 3 ÚZEMNÍHO PLÁNU ČACHROV

KOORDINAČNÍ VÝKRES  
LIST Č. 7


LEGENDA:

OZNAČENÍ A SPECIFIKACE DÍLČÍCH ZMĚN

**Z3/XY** OZNAČENÍ DÍLČÍ ZMĚNY

NÁVRH

 HRANICE ZASTAVĚNÉHO ÚZEMÍ


 HRANICE ZASTAVITELNÝCH PLOCH

PLOCHY S ROZDÍLNÝM ZPŮSOBEM VYUŽITÍ

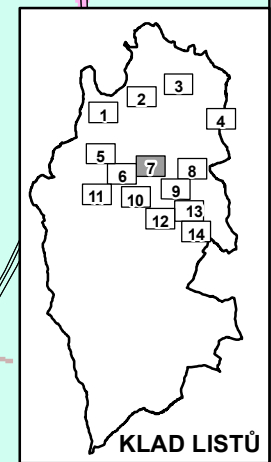
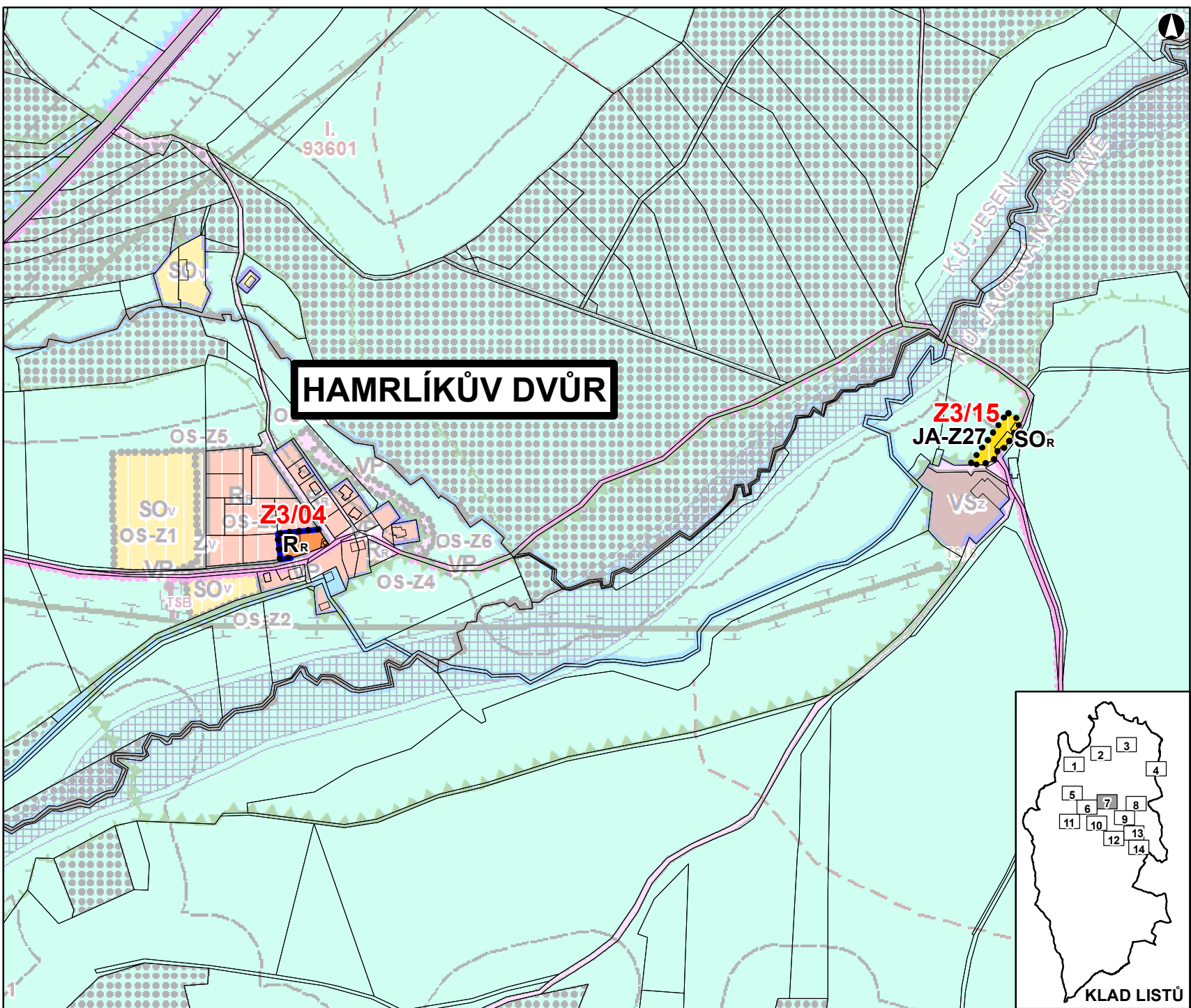
STABILIZOVANÉ PLOCHY

NÁVRH

 PLOCHY SMÍŠENÉ OBYTNÉ REKREAČNÍ - **SO<sub>R</sub>**

 PLOCHY REKREACE STAVBY PRO RODINNOU REKREACI - **R<sub>R</sub>**

Podkladem koordinálního výkresu Změny č. 3 ÚP Čachrov je koordinální výkres Úplného znění ÚP Čachrov po vydání Změny č. 1 a 2.



DATUM SRPEN 2020  
MĚŘÍTKO 1 : 5 000

KLAD LISTŮ

# ZMĚNA Č. 3 ÚZEMNÍHO PLÁNU ČACHROV

## KOORDINAČNÍ VÝKRES LIST Č. 8

LEGENDA:

OZNAČENÍ A SPECIFIKACE DÍLČÍCH ZMĚN

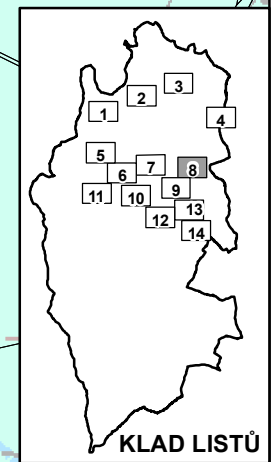
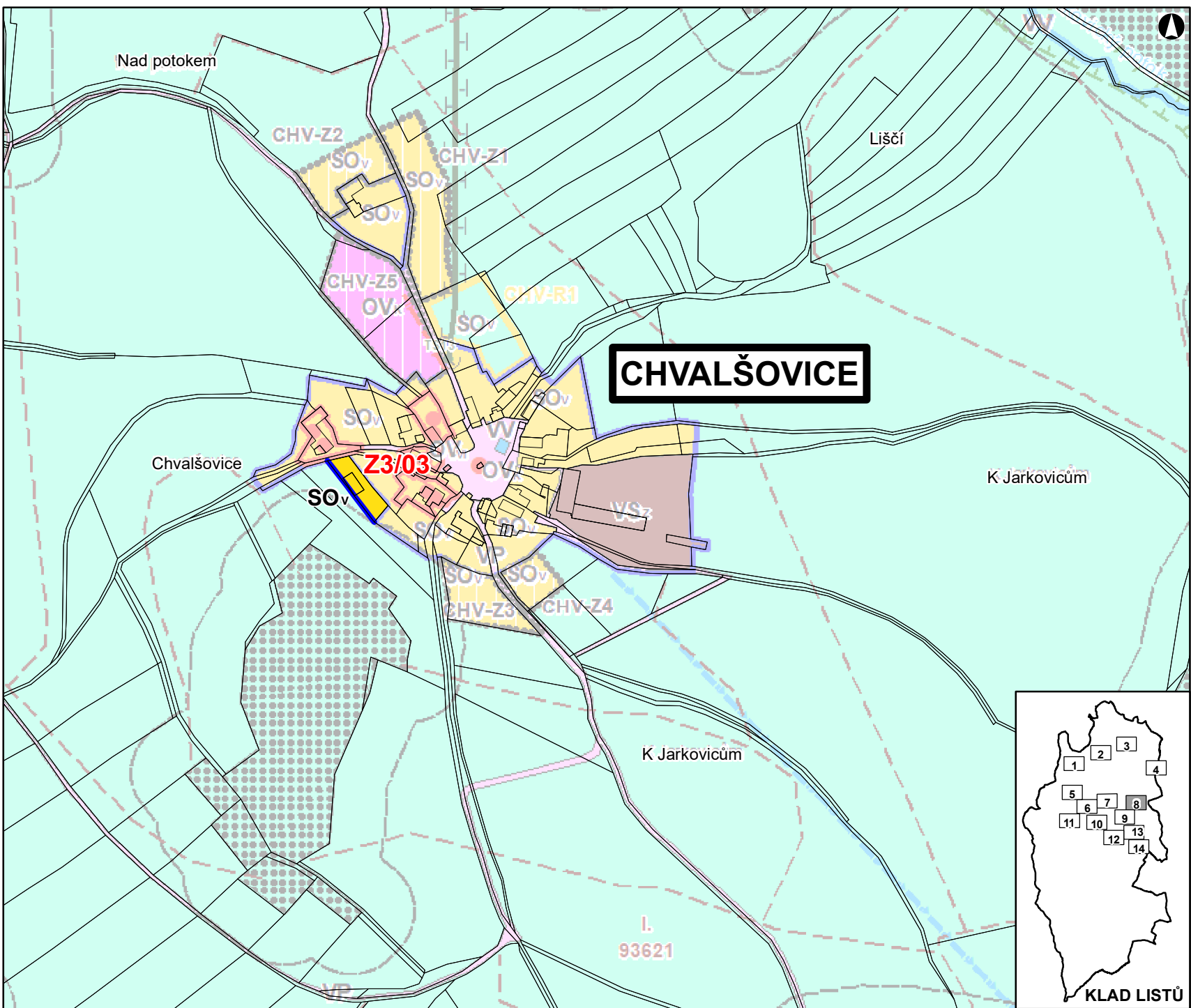
**Z3/XY** OZNAČENÍ DÍLČÍ ZMĚNY

**NÁVRH**  
 HRANICE ZASTAVĚNÉHO ÚZEMÍ

PLOCHY S ROZDÍLNÝM ZPŮSOBEM VYUŽITÍ

**STABILIZOVANÉ PLOCHY** **NÁVRH**  
  PLOCHY SMÍŠENÉ OBYTNÉ VENKOVSKÉ - **SO<sub>v</sub>**

Podkladem koordinčního výkresu Změny č. 3 ÚP Čachrov je koordinční výkres Úplného znění ÚP Čachrov po vydání Změny č. 1 a 2.



DATUM SRPEN 2020  
MĚŘÍTKO 1 : 5 000




# ZMĚNA Č. 3 ÚZEMNÍHO PLÁNU ČACHROV


## KOORDINAČNÍ VÝKRES LIST Č. 9

LEGENDA:

**OZNAČENÍ A SPECIFIKACE DÍLČÍCH ZMĚN**

**Z3/XY** OZNAČENÍ DÍLČÍ ZMĚNY

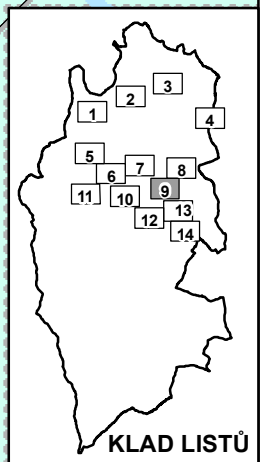
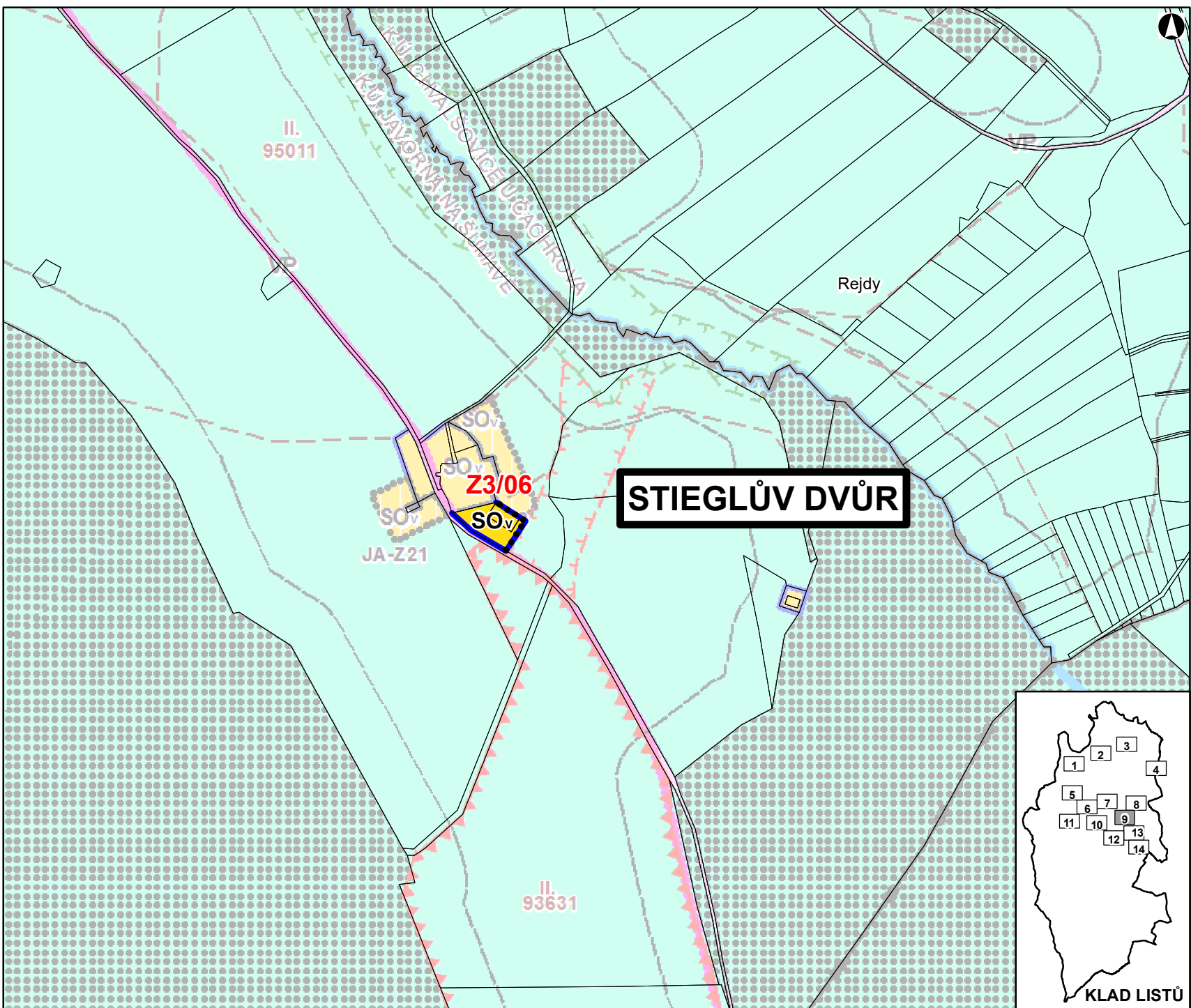
**NÁVRH**  
 HRANICE ZASTAVĚNÉHO ÚZEMÍ

**X-Z1**  
 HRANICE ZASTAVITELNÝCH PLOCH

**PLOCHY S ROZDÍLNÝM ZPŮSOBEM VYUŽITÍ**

**STABILIZOVANÉ PLOCHY** **NÁVRH**  
  PLOCHY SMÍŠENÉ OBYTNÉ VENKOVSKÉ - **SO<sub>v</sub>**

Podkladem koordináčního výkresu Změny č. 3 ÚP Čachrov je koordináční výkres Úpíného znění ÚP Čachrov po vydání Změny č. 1 a 2.



DATUM SRPEN 2020  
MĚŘÍTKO 1 : 5 000

# ZMĚNA Č. 3 ÚZEMNÍHO PLÁNU ČACHROV

KOORDINAČNÍ VÝKRES  
LIST Č. 10

LEGENDA:

OZNAČENÍ A SPECIFIKACE DÍLČÍCH ZMĚN

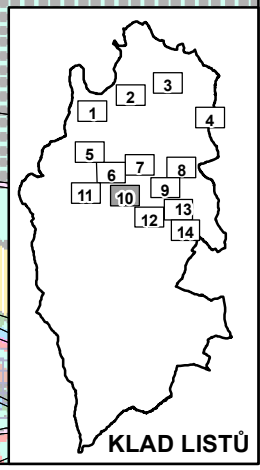
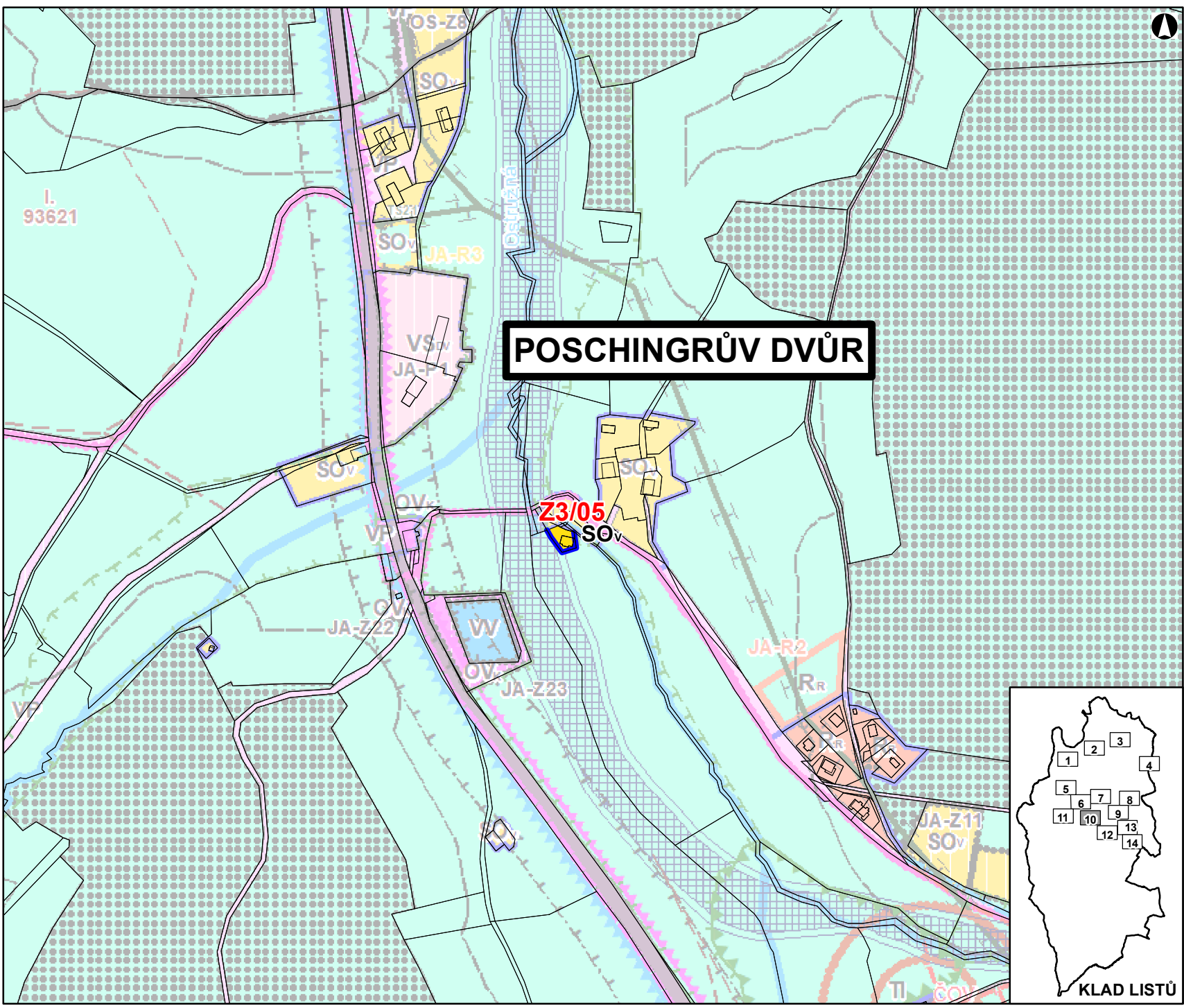
**Z3/XY** OZNAČENÍ DÍLČÍ ZMĚNY

NÁVRH  
 HRANICE ZASTAVĚNÉHO ÚZEMÍ

PLOCHY S ROZDÍLNÝM ZPŮSOBEM VYUŽITÍ

STABILIZOVANÉ PLOCHY  
  PLOCHY SMÍŠENÉ OBYTNÉ VENKOVSKÉ - SO<sub>v</sub>

Podkladem koordinčního výkresu Změny č. 3 ÚP Čachrov je koordinční výkres Úplného znění ÚP Čachrov po vydání Změny č. 1 a 2.



DATUM SRPEN 2020  
MĚŘÍTKO 1 : 5 000


# ZMĚNA Č. 3 ÚZEMNÍHO PLÁNU ČACHROV


KOORDINAČNÍ VÝKRES  
LIST Č. 11

LEGENDA:



OZNAČENÍ A SPECIFIKACE DÍLČÍCH ZMĚN

**Z3/XY** OZNAČENÍ DÍLČÍ ZMĚNY

NÁVRH  
 HRANICE ZASTAVĚNÉHO ÚZEMÍ

 HRANICE ZASTAVITELNÝCH PLOCH

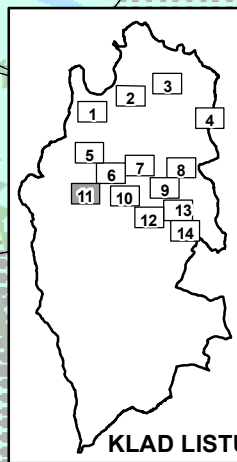
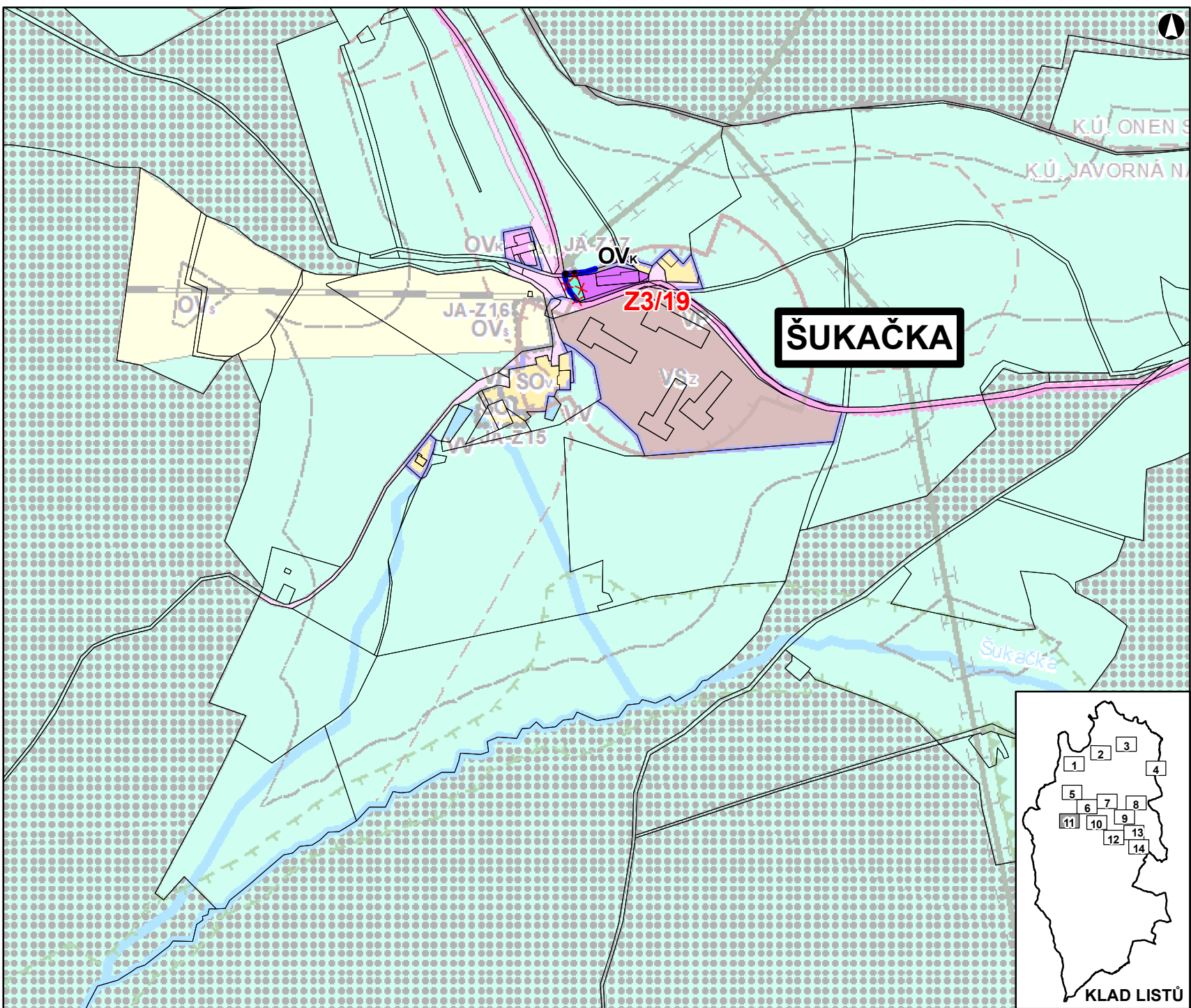
PLOCHY S ROZDÍLNÝM ZPŮSOBEM VYUŽITÍ

STABILIZOVANÉ PLOCHY      NÁVRH  
 **OV<sub>z</sub>**       PLOCHY OBČANSKÉHO VYBAVENÍ  
KOMERČNÍ ZAŘÍZENÍ MALÁ A STŘEDNÍ - **OV<sub>k</sub>**

DOPRAVNÍ A TECHNICKÁ INFRASTRUKTURA

NÁVRH      NÁVRH RUŠENÝ  
 PARKOVIŠTĚ - RUŠENÉ

Podkladem koordináčního výkresu Změny č. 3 ÚP Čachrov je koordináční výkres Úplného znění ÚP Čachrov po vydání Změny č. 1 a 2.



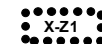
# ZMĚNA Č. 3 ÚZEMNÍHO PLÁNU ČACHROV

KOORDINAČNÍ VÝKRES  
LIST Č. 12

LEGENDA:

OZNAČENÍ A SPECIFIKACE DÍLČÍCH ZMĚN

**Z3/XY** OZNAČENÍ DÍLČÍ ZMĚNY

NÁVRH  
 HRANICE ZASTAVITELNÝCH PLOCH

PLOCHY S ROZDÍLNÝM ZPŮSOBEM VYUŽITÍ

STABILIZOVANÉ PLOCHY      NÁVRH

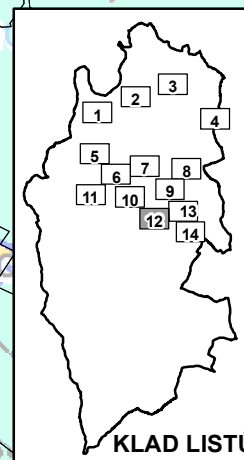
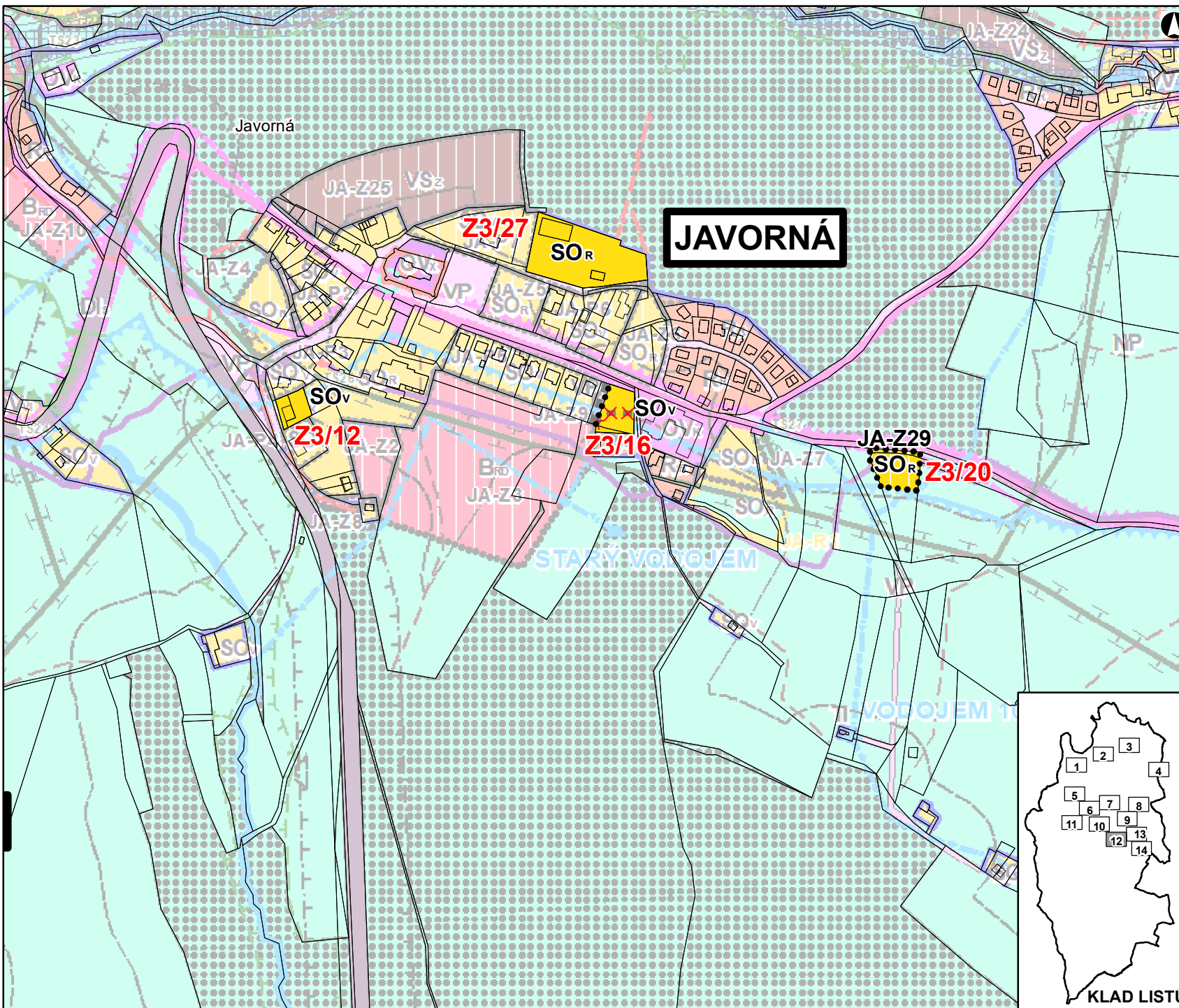
		PLOCHY SMÍŠENÉ OBYTNÉ VENKOVSKÉ - <b>SO<sub>v</sub></b>
		PLOCHY SMÍŠENÉ OBYTNÉ REKREAČNÍ - <b>SO<sub>R</sub></b>

DOPRAVNÍ A TECHNICKÁ INFRASTRUKTURA

NÁVRH      NÁVRH RUŠENÝ

		MÍSTNÍ KOMUNIKACE C3
---	---	----------------------

Podkladem koordinačního výkresu Změny č. 3 ÚP Čachrov je koordinační výkres Úplného znění ÚP Čachrov po vydání Změny č. 1 a 2.



DATUM      SRPEN 2020  
MĚŘÍTKO    1 : 5 000

KLAD LISTŮ

# ZMĚNA Č. 3 ÚZEMNÍHO PLÁNU ČACHROV

KOORDINAČNÍ VÝKRES  
LIST Č. 13


LEGENDA:

OZNAČENÍ A SPECIFIKACE DÍLČÍCH ZMĚN

**Z3/XY** OZNAČENÍ DÍLČÍ ZMĚNY

NÁVRH

 HRANICE ZASTAVĚNÉHO ÚZEMÍ

 X-Z1 HRANICE ZASTAVITELNÝCH PLOCH


 X-P1 HRANICE PLOCH PŘESTAVBY

PLOCHY S ROZDÍLNÝM ZPŮSOBEM VYUŽITÍ

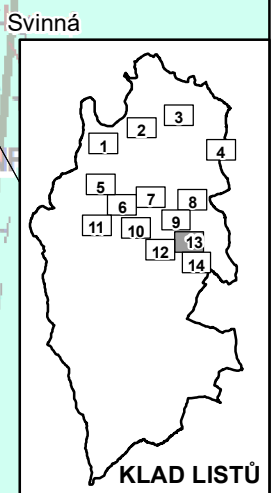
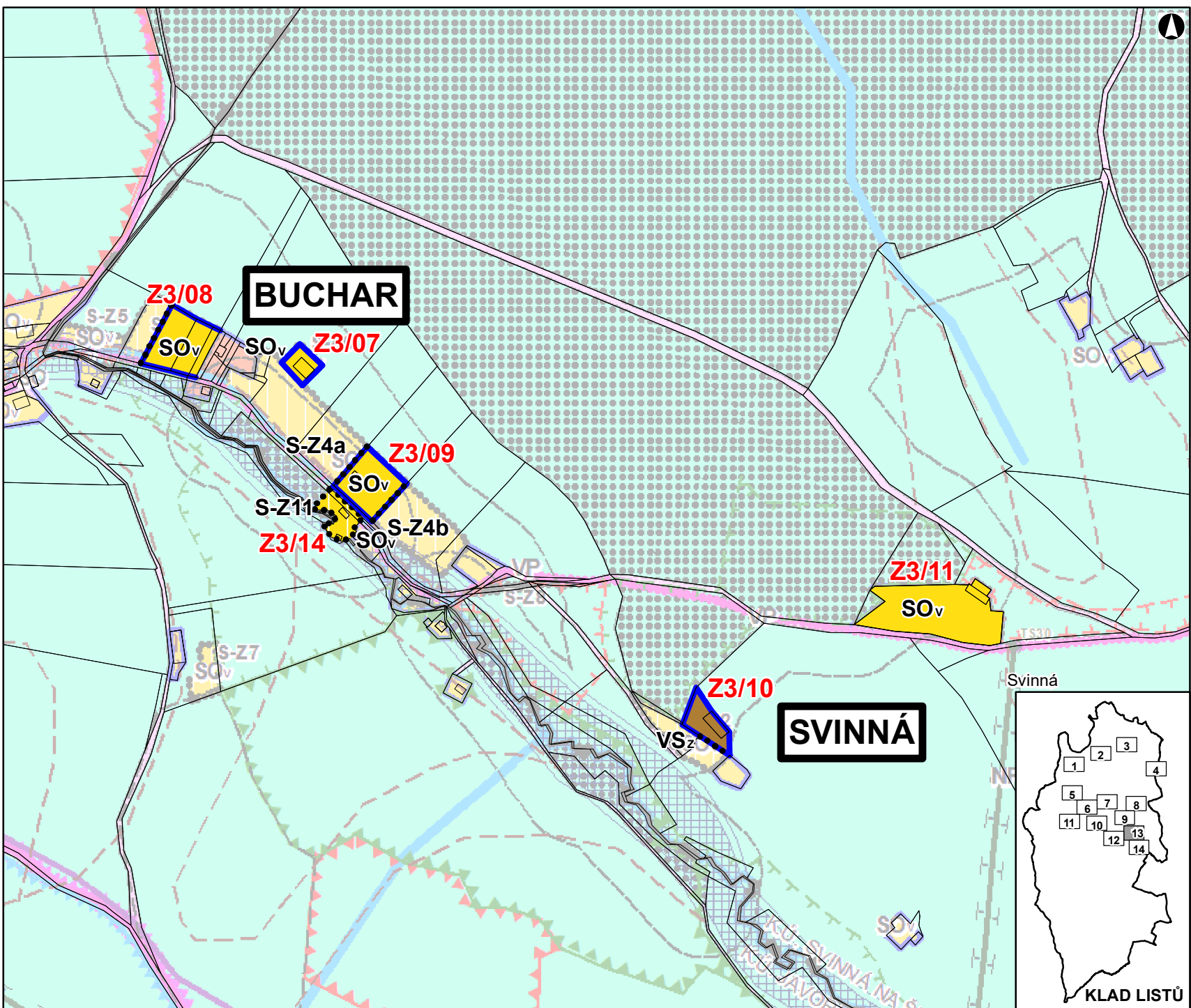
STABILIZOVANÉ PLOCHY

NÁVRH

 **SO<sub>v</sub>** PLOCHY SMÍŠENÉ OBYTNÉ VENKOVSKÉ - **SO<sub>v</sub>**

 **VS<sub>z</sub>** PLOCHY VÝROBY A SKLADOVÁNÍ ZEMĚLÉSKÁ VÝROBA - **VS<sub>z</sub>**

Podkladem koordinčního výkresu Změny č. 3 ÚP Čachrov je koordinční výkres Úplného znění ÚP Čachrov po vydání Změny č. 1 a 2.



DATUM SRPEN 2020  
MĚŘÍTKO 1 : 5 000

KLAD LISTŮ

# ZMĚNA Č. 3 ÚZEMNÍHO PLÁNU ČACHROV

KOORDINAČNÍ VÝKRES  
LIST Č. 14

LEGENDA:

OZNAČENÍ A SPECIFIKACE DÍLČÍCH ZMĚN

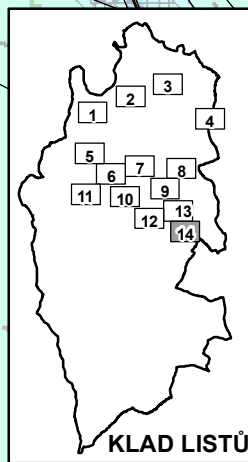
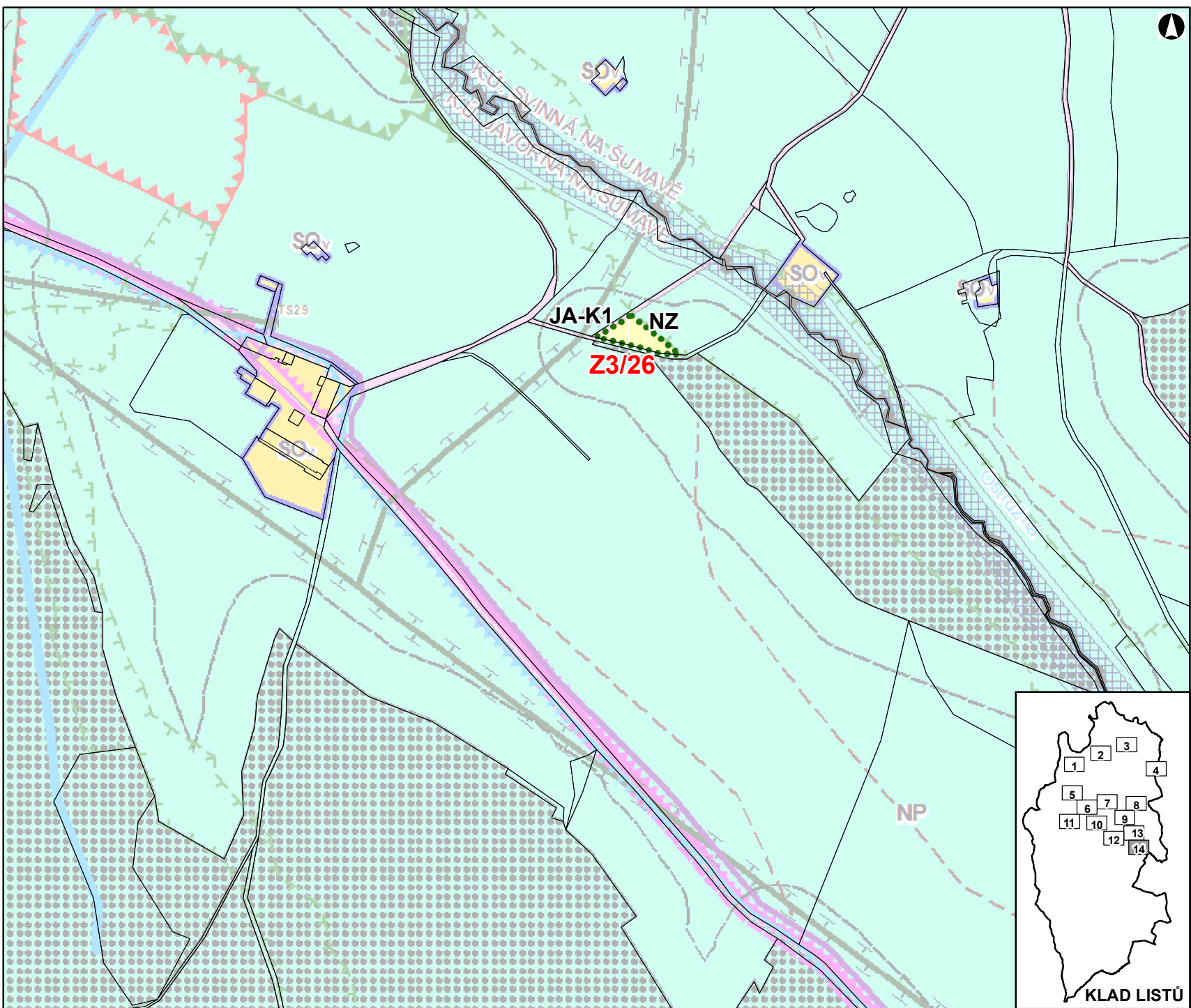
**Z3/XY** OZNAČENÍ DÍLČÍ ZMĚNY

NÁVRH  
**X-K1** HRANICE PLOCH ZMĚN V KRAJINĚ

PLOCHY S ROZDÍLNÝM ZPŮSOBEM VYUŽITÍ

STABILIZOVANÉ PLOCHY      NÁVRH  
**NZ** PLOCHY ZEMĚDĚLSKÉ PŮDY - NZ

Podkladem koordinčního výkresu Změny č. 3 ÚP Čachrov je koordinční výkres Úplného znění ÚP Čachrov po vydání Změny č. 1 a 2.



DATUM      SRPEN 2020  
MĚŘÍTKO    1 : 5 000

KLAD LISTŮ